

DOBRÁ NIVA

ARP 482920N 0190606E

1 146 ft (349 m)

FIC 124,300



SLIAČ VEŽA
122,905

NIVA LETISKO
118,140

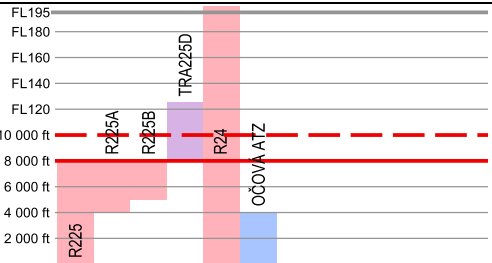
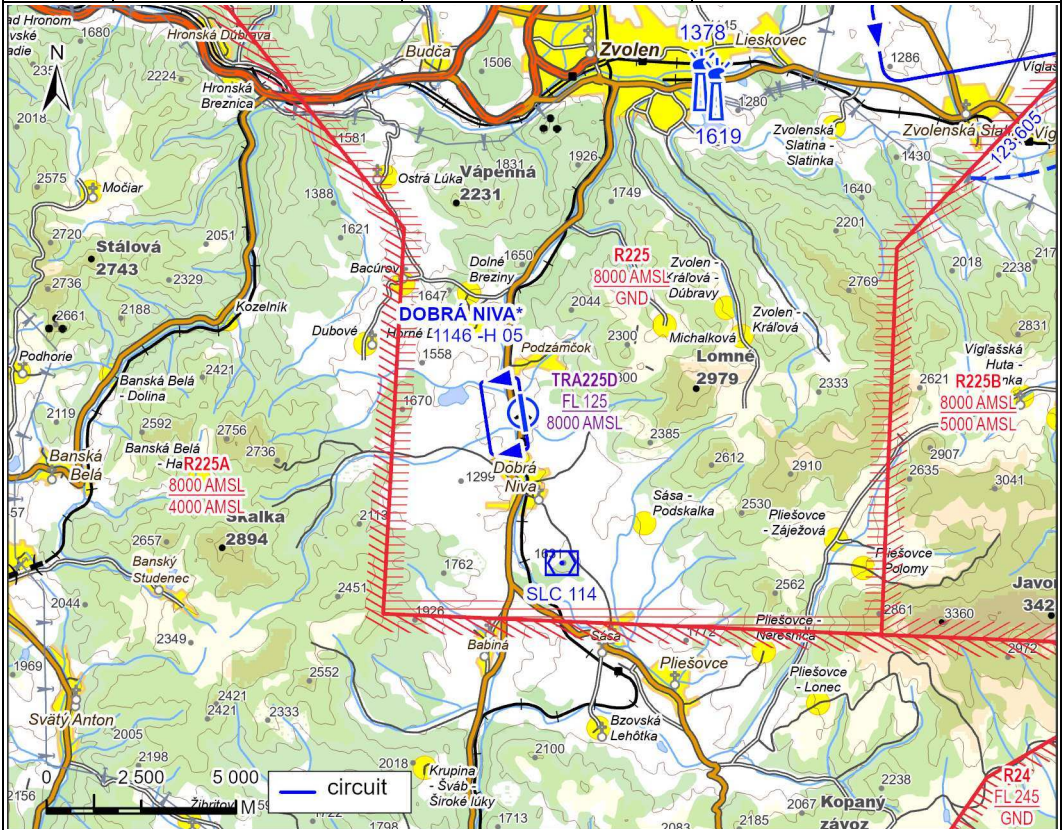
RWY 17/35
500 m

+421/905/24 24 23
Letecký športový klub o. z.
J. Gagarina 2443/127
960 01 Zvolen
Slovak Republic
vlp@lsk.sk
www.lsk.sk

VFR deň
Výška na okruhu:
MAX ALT 2 500 ft AMSL

AD použiteľné len so súhlasom prevádzkovateľa AD.

Neverejnú Vnútroštátne



Posledná zmena: Prvé vydanie

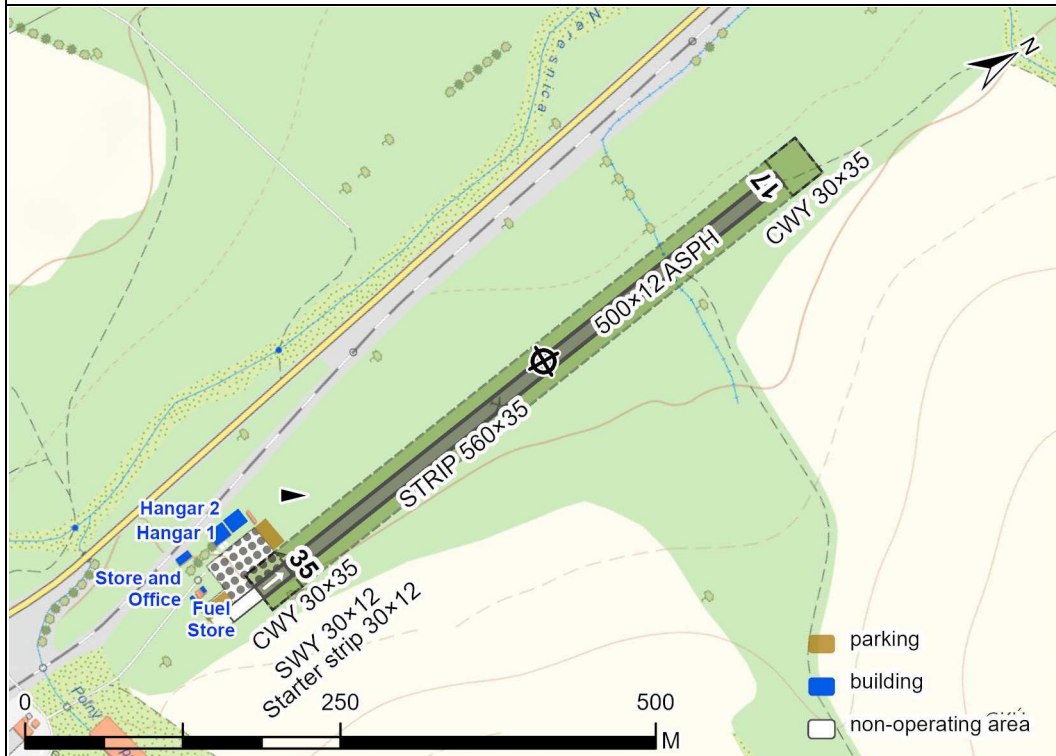
DOBRÁ NIVA

ARP 482920N 0190606E

1 146 ft (349 m)

SLIAČ VEŽA
122,905NIVA LETISKO
118,140

RWY	MAG smer	TORA (m)	TODA (m)	ASDA (m)	LDA (m)	Únosnosť
17	166°	500	530	530	500	5 700 kg/0,6 MPa
35	346°	530	560	530	500	5 700 kg/0,6 MPa

Celoročne, odstraňovanie
snehu sa zabezpečuje.

Obmedzené, O/R PN



2 lôžka na AD.

BA 98, AVGAS 100LL, JET A1,
NM
Aero Shell oil: W100, Sport +4

Obmedzené, O/R PN



Záchranná služba: 112



V obci Dobrá Niva.



Taxi, autobus

1. Miestne pravidlá prevádzky

Letiskové okruhy:

RWY 17: doprava

RWY 35: doľava

Pre prílet a odlet na/z letiska je potrebné získať letové povolenie od SLIAČ VEŽA 122,905 MHz (MIL TWR LZSL TEL: +421/960/45 21 22).

Rolovanie na miesto vzletu na RWY 17 alebo po pristáťi na RWY 35 sa vykonáva po samotnej RWY.

Poznámka:

FREQ 118,140 MHz je využívaná len v prípade vyhlásenia miestnej letovej činnosti na letisku Dobrá Niva.

2. Poplatky

NIL

3. Doplnujúce informácie

Podľa možností neprelieť nad obcami Dobrá Niva a Podzámčok.